

O b e c M a k o v

Makov č.60, 023 56 Makov

č.j Výst-S194/R1385/TS1/2018-Št

V Makove, dňa 01.08.2018

Vybavuje Mgr. Štrbová

Email: miroslava.jantulikova@makov.sk

R o z h o d n u t i e

navrhovateľ	Mesto Turzovka IČO 00314331
adresa:	Turzovka – Stred č.178

(ďalej len navrhovateľ) podal dňa 04.07.2018 návrh na vydanie rozhodnutia o umiestnení

stavby:	Chodník pri II/541 a II/487 Turzovka, Vyšný Koniec - Semeteš
v kat. území:	T u r z o v k a
na pozemku	CKN č. 3768 (EKN 3814, EKN 3817) , CKN 1705/3 (1705/2), CKN 3766/20 (EKN 3828) CKN 3766/1 (EKN 3849, EKN 3848, EKN 3847) CKN 1711/2, CKN 1728, CKN 3766/5 , CKN 3768 (EKN 3814, EKN 3817) CKN 1705/3 (1705/2) , CKN 3766/20 (EKN 3828) , CKN 3766/1 (EKN 3849, EKN 3848, EKN 3847), CKN 1711/2, CKN 1728, CKN 3766/5 (EKN 3814, EKN 3847, EKN 3849)

K dotknutému pozemku má navrhovateľ vlastnícke a iné právo.

Obec Makov, ako určený listom Okresného úradu Žilina – odbor výstavby a bytovej politiky pod č. OVBP2-2017/047037/KLI-usu zo dňa 04.12.2017 stavebný úrad podľa § 117 ods.1 zákona č. 50/1976 Zb. o územnom plánovaní a stavebnom poriadku, stavebný zákon v znení noviel, zákona č. 416/2001 Z. z. o prechode niektorých kompetencií z orgánov štátnej správy na obce a vyššie územné celky a podľa zákona č. 369/1990 Zb. o obecnom zriadení, posúdil predložený návrh podľa § 35 a §36, §37 zákona č.50/76 Zb. a na základe tohto posúdenia

v y d á v a podľa § 39 a 39a stavebného zákona a §4 vyhl. č.453/2000 Z.z., ktorou sa vykonávajú niektoré ustanovenia stavebného zákona

ROZHODNUTIE O UMIESTNENÍ STAVBY

Chodník pri II/541 a II/487 Turzovka, Vyšný Koniec – Semeteš

Na pozemku parcela CKN č. 3768 (EKN 3814, EKN 3817) , CKN 1705/3 (1705/2), CKN 3766/20 (EKN 3828) CKN 3766/1 (EKN 3849, EKN 3848, EKN 3847) CKN 1711/2, CKN 1728, CKN 3766/5 , CKN 3768 (EKN 3814, EKN 3817) CKN 1705/3 (1705/2) , CKN 3766/20 (EKN 3828) , CKN 3766/1 (EKN 3849, EKN 3848, EKN 3847), CKN 1711/2, CKN 1728, CKN 3766/5 (EKN 3814, EKN 3847, EKN 3849) v zmysle predloženého LV č. 1215, LV č. 7834, LV č.5219, LV č.5212, LV č. 5189, LV č. 5188, LV č. 1407, LV č. 7521 zo dňa 04.07.2018, zmluva budúcej kúpnej zmluve zo dňa 19.03.2018, 10.04.2018, 09.04.2018, 23.03.2018, 12.04.2018, 27.03.2018, 15.03.2018, 03.05.2018, 03.04.2018, 27.04.2018, 30.04.2018, súhlas vlastníka pozemku zo dňa 02.07.2018, 11.06.2018 v k. ú Turzovka

Pre umiestnenie stavby a projektovú prípravu sa určujú tieto podmienky

1. Stavba bude umiestnená tak ako je zakreslené vo výkrese situácie v mierke 1:1000, ktorý tvorí prílohu tohto rozhodnutia.

2. **Druh, účel a stručný popis stavby:**

Objektová skladba :

SO 110 Chodník pri II/541 a II/487

SO 115 Prenosné dopravné značenie

SO 210 oplotenie

SO 510 Dažďová kanalizácia

SO 615 Preložka telekomunikačných káblov

SO 110 Chodník pri II/541 a II/487

Stavba bude situovaná v mestskej časti Vyšný Koniec (Semeteš) po pravej strane cesty II/451 a II/487 Chodník bude obojsmerný š:2,00 m v dĺžke 268,00 m. V km 0,059 – 0,067 je š:1,40 , v km 0,090 – 0,107 je š: 1,5 – 1,75 m, v km 0,228 – 0,245 je š: 1,3 – 1,5 m. Výška obrubníka je 0,12 m. Povrch chodníka je navrhnutý z betónovej zámkovej dlažby sivej farby. Klopenie chodníka v zásade k vozovke cesty II/487 v sklone 2%. V rámci chodníkov je potrebná úprava vjazdov na nehnuteľnosti. Odvodnenie je riešené priečnym sklonom smerom k obrubníku a zahŕňa odvodnenie zrážkových vôd z vozovky cesty, chodníka a čiastočne prilahlých pozemkov. Navrhuje sa cez uličné vpusty do navrhovanej dažďovej kanalizácie.

Konštrukcia chodníka:

Betónová dlažba	DL	60 mm
Drvené kamenivo fr. 4-8	DK	30 mm
Podkladný betón	B I	100 mm
Štrkodrvina	ŠD 31,5 Gc	150 mm
Spolu		340 mm

Konštrukcia chodníka v mieste vjazdov sa zosilňuje v zmysle vzorového priečneho rezu. Pri chodníkoch v miestach priechodov pre chodcov sa navrhujú debarierizačné opatrenia s vodiacimi líniami a pásami.

SO 115 Prenosné dopravné značenie

Prenosné dopravné značenie rieši dopravnú situáciu pri výstavbe chodníkov.

SO 210 oplotenie

Oplotenie je členené na 4 časti. Každá je samostatným celkom v rôznej dĺžke. V rámci objektu oplotenia bude vybudovaný bet. základ s podmúrovkou z bet. debniacich tvárnic, vrátane nových stĺpikov, brán a bránok. Ako výplň sa použije nové panelové oplotenie z pozinkovaného ocelového drôtu s poplastovaním. U niektorých oplotení sa použije pôvodná výplň z záujme kontinuity oplotenia pozemku.

SO 510 Dažďová kanalizácia

Kanalizačné potrubie bude vybudované z rúr PVC –U DN 300 a DN 150 – prípojky od uličných vpustí. Šachty budú plastové DN 600 a aj monolitické, vpuste budú prefabrikované. Sú určené pre stokové siete a kanalizačné prípojky v rozsahu STN 73 6760.

Dažďovú kanalizáciu tvoria 3 vetva: "DK1", "DK2", "DK3".

Vetva „DK1“ - bude zaústená do jestvujúcej šachty monolitckej, ktorá je súčasťou odvodnenia štátnej cesty a je situovaná pri RD č.p. 131. Celková dĺžka vetvy "DK1" bude 65,63 m s prepojením kalovej jamy bude dĺžka 67,44 m.. Potrubie bude z PVC-U rúr DN 300, SN 8. Voda bude z cesty zvädzaná do potrubia pomocou uličných vpustí. Bude tu 5 uličných vpustí. Prípojky budú z PVC DN 150. Šachty budú použité plastové -3 ks, 1 ks monolitická. Trasa kanalizácie pôjde v trase navrhovaného chodníka.

Vetva „DK2“ - bude zaústená do jestvujúcej šachty monolitckej, spolu s vetvou „DK1“ Celková dĺžka vetvy "DK1" bude 42,24 m.. Potrubie bude z PVC-U rúr DN 300, SN 8. Voda bude z cesty zvädzaná do potrubia pomocou uličných vpustí. Bude tu 5 uličných vpustí. Prípojky budú z PVC DN 150. Šachty budú použité plastové -2 ks, 1 ks monolitická spoločná s vetvou „DK1“. Trasa kanalizácie pôjde v trase navrhovaného chodníka.

Vetva „DK3“ - bude zaústená do jestvujúcej šachty monolitckej, ktorá je situovaná pri RD č.p. 306. Celková dĺžka vetvy "DK3" bude 156,82 m . Potrubie bude z PVC-U rúr DN 300, SN 8. Voda bude z cesty zvädzaná do potrubia pomocou uličných vpustí. Prípojky budú z PVC DN 150. Šachty budú použité plastové -7 ks. Trasa kanalizácie pôjde v trase navrhovaného chodníka.

Sklon potrubia - Minimálne normové sklony potrubí pri DN 150 a 300, 400 sú dodržané.

SO 615 Preložka telekomunikačných káblov

Telekomunikačné vedenie sa uloží v zmysle TA 225. Trasa bude vedená krajom miestneho chodníka tak, aby neprekážala iným inžinierskym sieťam.

4. Polohové , výškové umiestnenie stavby :

Podľa overenej situácie v M 1:1000, ktorá tvorí prílohu tohto rozhodnutia

5. Osobitné podmienky:

- Predmetom územného rozhodnutia je umiestnenie stavby podľa situácie umiestnenia stavby na podklade katastrálnej mapy, overenej stavebným úradom v územnom konaní.
- Pri príprave projektovej dokumentácie je potrebné dodržať ustanovenia platných právnych predpisov a slovenských technických noriem. Projektovú dokumentáciu je potrebné predložiť na posúdenie správcov vedení, v ktorých blízkosti sa stavba umiestňuje.
- Pri príprave PD dodržať ochranné pásma podľa platných STN. Je nutné zosúladiť strety záujmov s ostatnými uvažovanými aj existujúcimi inžinierskymi sieťami. Rešpektovať podmienky vyplývajúce zo zákonov o životnom prostredí, o odpadoch, o ochrane kultúrnych pamiatok a ďalšie
- Toto rozhodnutie neoprávňuje investora k zahájeniu výstavby a tvorí súčasť dokladov pre prípravu projektovej dokumentácie.
- S realizáciou stavebných prác je možné začať až po vydaní a nadobudnutí právoplatnosti stavebného povolenia príslušným stavebným úradom.
- Pri príprave projektovej dokumentácie je potrebné zohľadniť pripomienky dotknutých orgánov, uplatnené v tomto konaní. Je nutné vyžiadať si informácie o situovaní inž. sietí a ich presné vytýčenie od správcov sietí a technicky vyriešiť ich prípadné prekládky, resp. križovania.
- Projektová dokumentácia stavby /ďalej PD/ pre vydanie stavebného povolenia bude akceptovať všetky podmienky tohto rozhodnutia a bude spracovaná v rozsahu potrebnom pre náležité posúdenie /§ 9 vyhl. č. 453/2000 Z. z./.
- Pri návrhu minimalizovať negatívne vplyvy uskutočňovania stavby na susedné pozemky, trvalé porasty a stavby.

- Na pozemky vo vlastníctve jednotlivých vlastníkov dotknuté predmetnou stavbou požadujeme najneskôr do staveného konania uzatvoriť zmluvný vzťah s nimi (zmluvu o zriadení vecného bremena)

6. Podmienky vyplývajúce zo stanovísk a vyjadrení dotknutých orgánov a organizácií:

Železnice SR oblastné riaditeľstvo Žilina – vyjadrenie pod č. 524/2016-SŽTS/107/2a.15 zo dňa 07.02.2017

- V záujmovom území sa nachádzajú trasy podzemných vedení v správe ŽSR, OR Žilina, kolízne miesto predstavuje kalová jama dažďovej kanalizácie, po vytyčení vedení a zabezpečení dostatočného ochranného pásma podzemnému vedeniu, je možné objekt vybudovať mimo ich trasu
- V súvislosti so stavebnou činnosťou v OPD, je potrebný súhlas od špeciálneho stavebného úradu

Železnice SR oblastné riaditeľstvo Žilina, sekcia oznamovacej a zabezpečovacej techniky – vyjadrenie pod č. 3/SOZT/2017-V zo dňa 25.01.2017

- V oblasti železničného priecestia v žkm 17,,832 sa nachádzajú trasy podzemných vedení priecestného zabezpečovacieho zariadenia v správe OR Žilina SOZT, vedenia sú súčasťou železničných zabezpečovacích a oznamovacích zariadení, ktoré v prevádzky schopnom stave zaisťujú bezpečnosť železničnej dopravy
- Pre spresnenie trás podzemných vedení je potrebné ich vytyčiť
- Ak sa po vytyčení preukáže kolízne miesta týchto vedení s uvedenou stavbou (510 dažďová kanalizácia – kalová jama) musí byť kalová jama vybudovaná mimo trasu našich vedení a ich ochranného pásma (1,5 m)
- Pri stavebných prácach sa nad trasami podzemných vedení nesmie zriaďovať skládky a spevnené plochy a prechádzať ťažkými mechanizmami
- V prípade poškodenia telesa dráhy alebo súčasti dráhy, alebo narušenia funkcie oznamovacieho, zabezpečovacieho alebo telekomunikačného zariadenia dráhy bude za toto poškodenie zhotoviteľovi uložená pokuta v zmysle zákona č.513/2009 o dráhach v platnom znení, zhotoviteľ bude znášať všetky náklady spojené s poškodením verejnoprospešného zariadenia, náklady spojené s obmedzením prevádzky železničnej infraštruktúry a náklady spojené s odstránením poškodenia
- V rámci budovania chodníka smerujúceho na železničné priecestie musí investor stavby (Mesto Turzovka) na svoje náklady zabezpečiť doplnenie súčasného priecestného zabezpečovacieho zariadenia o ďalší výstražník, ktorý bude informovať chodcov o bližiacom sa železničnom vozidle, úpravy zabezpečovacieho zariadenia je potrebné riešiť na základe schválenej PD vypracovanej oprávneným projektantom pre zabezpečovacie zariadenia v zmysle vyhl. č.205/2010 Z.z., ktorú zabezpečí investor stavby na svoje náklady

Železnice SR, GR, odbor expertízy Bratislava – vyjadrenie pod č. 20205/2017/0420-2 zo dňa 20.02.2017

- Počas celej realizácie stavby nesmú byť akýmkoľvek spôsobom znečisťované pozemky v správe ŽSR a počas celej doby prevádzky stavby, musí byť realizovaná stavba odolávať vplyvom železničnej prevádzky
- Zabezpečiť, aby stavbou neboli dotknuté záujmy správcov železničných zariadení, ochranu železničnej trate počas realizácie stavebných prác a prebytočná zemina nesmie byť skladovaná na pozemku ŽSR
- Upozorňujeme, že akékoľvek dodatočné úpravy a opravy trate a zariadení v správe ŽSR, spôsobené realizáciou stavby, budú vykonané na náklady stavebníka
- Dodržať ustanovenia zákona č. 513/2009 Z.z. o dráhach v znení neskorších predpisov a stavebný zákon
- Splniť požiadavky uvedené vo vyjadrení ŽSR OR Žilina pod č. vyjadrenie pod č.524/2016-SŽTS/107/2a.15 zo dňa 07.02.2017
- Splniť požiadavky uvedené v stanovisku ŽSR OR Žilina sekcia oznamovacej a zabezpečovacej techniky – vyjadrenie pod č. 3/SOZT/2017-V zo dňa 25.01.2017

- Ak sa po vytyčení preukáže kolízne miesta týchto vedení s uvedenou stavbou (510 dažďová kanalizácia – kalová jama) musí byť kalová jama vybudovaná mimo trasy našich vedení a ich ochranného pásma (1,5 m)
- Pred začatím samotných prác je nutné podzemné trasy vytyčiť a následne harmonogram prác odsúhlasiť s vedúcim správcom vedení SMSÚ OZT KT Žilina

Žilinský samosprávny kraj – vyjadrenie pod č. 02210/2017/ODaÚP-2 zo dňa 10.01.2017

- Súhlasíme s predloženou PD za dodržania podmienok, ktoré Vám stanoví správca ciest

Ministerstvo vnútra SR OR PZ , ODI Čadca – stanovisko pod č. ORPZ-CA-ODI-24-074/2016 zo dňa 07.12.2016

- Súhlasí s PD
- pred realizáciou stavebných prác je potrebné požiadať OÚ Čadca odbor CDaPK o potrebné rozhodnutia

Okresný úrad Čadca odbor starostlivosti o životné prostredie – vyjadrenie vodohospodárskeho orgánu pod č. OU-CA-OSZP-2016/014405.2 zo dňa 19.12.2016

- V prípade úniku látok škodiacim vodám do povrchových alebo podzemných vôd je potrebné vykonať opatrenia na ochranu vôd v zmysle §41 ods-6 a 7 zákona o vodách
- Na zriadenie stavebného objektu SO 510 dažďová kanalizácia je potrebné povolenie orgánu ŠVS, žiadosť o vydanie SP musí spĺňať náležitosti dané §58 stavebného zákona a vyhl. 453/200 Z.z. §8,9 , ktorou sa vykonávajú niektoré ustanovenia stavebného zákona

Okresný úrad Čadca odbor starostlivosti o životné prostredie – vyjadrenie z hľadiska odpadového hospodárstva pod č. OU-CA-OSZP-2016/014425 zo dňa 19.12.2016

- podľa §77 ods.2 zákona o odpadoch pôvodcom odpadu je právnická, alebo fyzická osoba – podnikateľ, pre ktorú sa tieto práce v konečnom štádiu vykonávajú. Pôvodca odpadu zodpovedá za nakladanie s odpadmi podľa tohto zákona a plní si povinnosti podľa §14 zákona o odpadoch. Pôvodca odpadu právnická, alebo fyzická osoba – podnikateľ má mať od príslušného orgánu štátnej správy odpadového hospodárstva súhlas podľa §97 ods.1 písm. g) zákona o odpadoch na zhromažďovanie odpadov a súhlas podľa §97 ods.1, písm. f) zákona na nakladanie s nebezpečným odpadom. Ak pôvodca odpadu uzatvorí zmluvu so stavebnou firmou (držiteľom), v takomto prípade pôvodca takéhoto odpadu potrebuje súhlas od príslušného orgánu štátnej správy odpadového hospodárstva podľa §97 ods.1, písm. g) zákona na zhromažďovanie odpadov a držiteľ odpadu potrebuje súhlas podľa §97 ods.1 písm. f) zákona o odpadoch na nakladanie s nebezpečnými odpadmi
- ku kolaudácii stavby investor predloží relevantné doklady od dodávateľa stavby o spôsobe zhodnotenia alebo zneškodnenia odpadov, ktoré vznikli počas výstavby

Okresný úrad Čadca odbor starostlivosti o životné prostredie – vyjadrenie orgánu ochrany prírody a krajiny pod č. OU-CA-OSZP-2016/014450-002 zo dňa 19.12.2016

- v prípade nevyhnutného výrubu drevín je v zmysle §47 ods.3 zákona č.543/2002 Z.z. o ochrane prírody a krajiny v znení neskorších predpisov nutný súhlas orgánu ochrany prírody pred vydaním SP
- prebytočnú výkopovú zeminu neukladať do alúvií miestnych tokov, ani na podmáčané lokality, aby nedošlo k zasypaniu prípadných biotopov európskeho alebo národného významu, v prípade, že zemina nebude využitá v rámci dotknutej stavby, zlikvidovať ju na riadenej skládke TKO
- pri stavebných prácach dbať na ochranu okolitej existujúcej zelene

Okresný úrad Čadca pozemkový a lesný odbor – vyjadrenie pod č. OU-CA-PLO-2017/000627-002 zo dňa 04.01.2017

- s navrhovanou stavbou súhlasíme za dodržania podmienky, že pred vydaním SP investor požiada v prípade trvalého záberu pl'hr.pôdy o stanovisko k pripravovanému zámeru na pl'hr. pôdy v zmysle §17 zákona a v prípade použitia pl'hr.pôdy do jedného roka požiada o stanovisko v zmysle §18 zákona požiada tunajší úrad o zmenu druhu pozemku

Okresný úrad Čadca odbor cestnej dopravy a pozemných komunikácií – stanovisko pod č. OU-CA-OCDPK-2017/000637-002 zo dňa 04.01.2017

- V prvom rade rešpektovať vyjadrenia dotknutých orgánov a organizácií.
- Rešpektovať ustanovenia § 18 zákona č. 135/1961 Zb. ako aj § 20 vyhlášky č. 35/1984 Zb..
- Pri stavebných prácach, ktoré môžu obmedziť alebo ohroziť bezpečnosť a plynulosť cestnej premávky spôsobenou obmedzením alebo užívaním pozemnej komunikácie II/541 a II/487 Turzovka, Vyšný Koniec – Semeteš, iným než zvyčajným spôsobom (rozkop, pretlak, umiestňovanie predmetov a zariadení nad ceste...) je stavebník povinný požiadať cestný správny orgán o povolenie na zvláštne užívanie pozemných komunikácií v zmysle § 8 zákona č. 135/1961 Zb. a § 11 vyhlášky č. 35/1984 Zb.. Stavebník je zároveň povinný rešpektovať osobitné podmienky tohto povolenia.
- Pri stavebných prácach, kde dôjde na určitý čas k čiastočnému alebo úplnému uzatvoreniu premávky na pozemnej II/541 a II/487 Turzovka, Vyšný Koniec – Semeteš, je stavebník povinný požiadať o povolenie na čiastočnú alebo úplnú uzávierku pozemných komunikácií cestný správny orgán v zmysle § 7 zákona č. 135/1961 Zb. a § 10 vyhlášky č. 35/1984 Zb., kde budú určené osobitné podmienky, za ktorých bude možné pozemnú komunikáciu uzavrieť.
- Pri zriaďovaní vjazdu z cesty II/541 a II/487 Turzovka, Vyšný Koniec – Semeteš, k predmetnej stavbe je stavebník povinný požiadať OU CA OCPDK osobitnou žiadosťou o Rozhodnutie o povolení zriadenia vjazdu z komunikácie v zmysle § 3b ods. 1 zákona č. 135/1961 Zb. a § 1 vyhlášky č. 35/1984 Zb., ktorou sa vykonáva zákon o pozemných komunikáciách.
- Stavebník je povinný rešpektovať ďalšie nariadenia a pripomienky, ktoré môže cestný správny orgán doplniť v zmysle vykonania štátneho odborného dozoru nad pozemnými komunikáciami II. a III. triedy v zmysle § 3c ods. 1 písm. c) zákona č. 135/1961 Zb..
- Stavebník je povinný vyžiadať si stanovisko k predmetnej stavbe aj od Správy ciest Žilinského samosprávneho kraja (majetkového správcu pozemných komunikácií II. a III. triedy v územnom obvode okresu Čadca). V prípade, že si Správa ciest Žilinského samosprávneho kraja stanoví nejaké podmienky, stavebník je ich povinný dodržať v plnom rozsahu.
- Stavebník je povinný vyžiadať si stanovisko k predmetnej stavbe aj od Okresného riaditeľstva Policajného zboru v Čadci, Okresného dopravného inšpektorátu. V prípade, že si Okresné riaditeľstvo Policajného zboru v Čadci, Okresný dopravný inšpektorát, stanoví nejaké podmienky, stavebník je ich povinný dodržať v plnom rozsahu.
- Pred osadením dopravného značenia (dočasné, trvalé) pri pozemnej komunikácii II/541 a II/487 Turzovka, Vyšný Koniec – Semeteš, z dôvodu realizácie stavby: „Chodník II/541 a II/487 Turzovka, Vyšný Koniec – Semeteš, je potrebné požiadať o stanovisko Okresné riaditeľstvo policajného zboru v Čadci, Okresný dopravný inšpektorát, sídlom Palárikova 977, 022 01 Čadca a následne OU CA OCPDK o určenie dopravného značenia.
- Pre potreby výkonu stavebných prác súvisiacich so stavebno-technickými úpravami na pozemných komunikáciách II. a III. triedy, je stavebník povinný požiadať OU CA OCPDK, ako príslušný špeciálny stavebný úrad podľa § 3a ods. 3 zákona č. 135/1961 Zb. a v súlade so zákonom č. 50/1976 Zb., o vydanie povolovacieho dokumentu.

Slovak Telekom a.s. Bratislava – vyjadrenie pod č. 17-2218435-CA zo dňa 16.01.2017

- dôjde ku styku so sieťami elektronických komunikácií
- treba dodržať pripomienky a podmienky pre realizáciu prekládky telekomunikačných zariadení uvedené vo vyjadrení
- jestvujúce zariadenia sú chránené ochranným pásmom (§68 zákona č. 351/2011 Z.z.) a zároveň je potrebné dodržať ustanovenie §65 zákona č.351/2011 Z.z. o ochrane proti rušeniu

- zároveň upozorňujeme stavebníka, že v zmysle §66 ods.10 zákona č. 351/2011 Z.z. je potrebné uzavrieť dohodu o podmienkach prekládky telekomunikačných vedení s vlastníkom dotknutých SEK
- zakazuje sa zriaďovať skládky materiálu, stavebných dvorov počas výstavby na jestvujúcich podzemných kábloch a projektovaných trasách prekládok podzemných telekomunikačných vedení a zariadení
- v prípade ak na Vami definovanom území sa nachádza nadzemná telekomunikačná sieť je potrebné so strany žiadateľa zabezpečiť nadzemnú sieť proti poškodeniu alebo narušeniu ochranného pásma
- nedodržanie vyššie uvedených podmienok ochrany zariadení je porušením povinností podľa §68 zákona č.351/2011 Z.z. o elektronických komunikáciách v platnom znení
- po skončení platnosti vyjadrenia treba požiadať o nové v prípade stavebných prác
- vytýčenie polohy telekomunikačných zariadení vykoná Slovak Telekom a.s.
- stavebník alebo ním poverená osoba je povinná bez ohľadu vyššie uvedených bodov dodržať pri svojej činnosti aj všeobecné podmienky ochrany SEK spoločnosti Slovak Telekom a.s.
- stavebník alebo ním poverená osoba je povinná v prípade ak zistil, že jeho zámer, pre ktorý podal uvedenú žiadosť je v kolízii so SEK Slovak Telekom a.s. alebo zasahuje do ochranného pásma týchto sietí (najneskôr pred spracovaním PD) vyzvať spoločnosť Slovak Telekom a.s. na stanovenie konkrétnych podmienok ochrany alebo preloženia SEK prostredníctvom zamestnanca spoločnosti
- v zmysle §66 ods. 7 zákona č. 351/2011 Z.z. o elektronických komunikáciách sa do projektu stavby musí zakresliť priebeh všetkých zariadení v mieste stavby, za splnenie tejto povinnosti zodpovedá projektant

Stredoslovenská distribučná a.s., Žilina vyjadrenie pod č. 4600030077-39 zo dňa 29.06.2018

- v záujmovej oblasti sa nachádzajú –podperné body a nadzemné káblové vedenia NN
- pripojenie na el. energiu žiadame riešiť z distribučnej sústavy SSE-D v danej lokalite, ako odovzdávacie miesto a bod napojenia určujeme spínací a istiaci prvok : NN poistková skriňa v majetku SSE-D na podpernom bode
- od uvedených energetických zariadení žiadame dodržať ochranné pásmo v zmysle zákona č.251/2012 Z.z a bezpečné vzdialenosti podľa príslušných noriem STN (NN vzdušné vedenie od krajného vodiča na každú stranu 1,00 m, VVN vzdušné vedenie 110 kV od krajného vodiča na každú stranu 15,0 m, VN vzdušné vedenie 22 kV od krajného vodiča na každú stranu 10,0 m), pri realizácii výkopových, žiadame neporušiť stabilitu jestvujúcich podperných bodov a celistvosť uzemňovacej sústavy
- stavbu žiadame realizovať v zmysle platných zákonov, noriem STN a predpisov
- pre určenie presnej trasy podzemných vedení je potrebné fyzicky ju vytýčiť (určeným pracovníkom SSE-D)
- pri manipulácii mechanizmami v blízkosti elektroenergetických zariadení, pri prácach v ochrannom pásme a ich bezprostrednej blízkosti je potrebné bezpodmienečne predjednať postup na príslušnom SÚ-Banská Bystrica, pred zahrnutím dotknutých energetických zariadení v majetku SSE-D musí realizátor prizvať zástupcu SSE-D z príslušného SÚ na kontrolu zariadenia, čo potvrdia zápisom do stavebného denníka
- v súbehu a križovaní zemných vedení žiadame dodržať manipulačný priestor min.1,0 m na každú stranu, v opačnom prípade pri opravách a rekonštrukciách našich zariadení nezodpovedáme za poškodenie Vášho zariadenia
- zároveň Vás upozorňujeme, že v danej lokalite sa môžu nachádzať aj vedenia tretích osôb
- SSE-D nemá námietky s vykonaním preložky za predpokladu splnenia pripomienok uvedených vo vyjadrení pod č. 400037423 zo dňa 12.09.2017

Ministerstvo vnútra SR centrum podpory Banská Bystrica – oddelenie telekomunikačných služieb – vyjadrenie zo dňa 16.11.2016

- bez pripomienok

Energotel a.s. Žilina – vyjadrenie pod č. ET/MM18/771 zo dňa 06.06.2018

- stavba nezasahuje do podzemných telekomunikačných vedení v správe SSE a.s. Žilina a Energotel a.s Bratislava

Slovenská elektrizačná prenosová sústava a.s. Bratislava – stanovisko pod č. PS/2016/018694 zo dňa 06.12.2016

- v riešenom území sa nenachádzajú inžinierske siete v našej správe

SPP-distribúcia a.s. Žilina – vyjadrenie pod č. TD/NS/0021/2017/Ki zo dňa 04.07.2018

- v záujmovom území sa nachádza plynárenské zariadenie, bezpečnostné pásmo plynárenského zariadenia, STL plynové prípojky D 32 PE 5 ks
- pred realizáciou zemných prác alebo pred začatím vykonávania iných činností, je stavebník povinný požiadať o presné vytyčenie jestvujúcich plynárenských zariadení
- v záujme predchádzaniu poškodenia plynárenského zariadenia, ohrozenia jeho prevádzky alebo prevádzky distribučnej siete sa vytyčovanie vykonáva do vzdialenosti 100 m , alebo ak doba vytyčovania nepresiahne 1 hodinu
- stavebník je povinný oznámiť začatie v ochrannom pásme plynárenských zariadení zástupcovi SPP-D najneskôr 7 dní pred začatím plánovaných prác
- stavebník je povinný zabezpečiť prítomnosť plynárenských zariadení počas realizácie činností z dôvodu potreby prevádzkovania plynárenských zariadení, najmä výkonu kontroly prevádzky, údržby a výkonu odborných prehliadok a odborných skúšok, rekonštrukcie plynárenských zariadení
- stavebník je povinný umožniť zástupcovi SPP-D vstup na stavenisko a výkon kontroly realizácie činností v ochrannom pásme plynárenských zariadení
- stavebník je povinný realizovať výkopové práce vo vzdialenosti menšej ako 1,5 m na každú stranu od obrysu jestvujúcich plynárenských zariadení v súlade s STN 733050 až po predchádzajúcom vytyčení plynárenských zariadení výhradne ručne bez použitia strojových mechanizmov
- ak pri výkopových prácach bolo odkryté plynárenské zariadenie je stavebník povinný kontaktovať pred zasypaním výkopu zástupcu SPP-D na vykonanie kontroly stavu obnaženého plynárenského zariadenia, podsypu a obsypu plynovodu a uloženia výstražnej fólie, výsledok kontroly bude zaznamenaný do stavebného denníka
- prístup k akýmkoľvek technologickým zariadeniam SPP-D nie je povolený a manipulácia s nimi je prísne zakázaná, pokiaľ sa na tieto práce nevyťahuje vydané povolenie SPP-D
- odkryté plynovody, káble, ostatné inžinierske siete musia byť počas odkrytia zabezpečené proti poškodeniu
- stavebník nesmie nad trasou plynovodu realizovať také terénne úpravy, ktoré by zmenil jeho doterajšie krytie a hĺbku uloženia, v prípade zmeny úrovne terénu požadujeme všetky zariadenia a poklopy plynárenských zariadení osadiť do novej úrovne terénu
- každé poškodenie zariadenia SPP-D, vrátane poškodenia izolácie potrubia, musí byť ihneď ohlásené SPP-D
- upozorňujeme, že SPP-D môže pri všetkých prípadoch poškodenia plynárenských zariadení podať podnet na SOI
- stavebník je povinný pri realizácii stavby dodržiavať ustanovenia zákona o energetike, stavebného zákona a iných všeobecne záväzných právnych predpisov
- stavebník povinný rešpektovať a zohľadniť existenciu plynárenských zariadení alebo ich ochranných bezpečnostných pásiem
- stavebník je povinný pri súbehu a križovaní navrhovaných vedení s jestvujúcimi plynárenskými zariadeniami dodržať min. odstupové vzdialenosti v zmysle STN 73 6005 a TPP 906 01
- stavebník nesmie v ochrannom pásme plynárenských zariadení v zmysle §79 a §80 zákona o energetike umiestňovať nadzemné stavby, kontrolné šachty, trvalé porasty

ORANGE SLOVENSKO a.s. Banská Bystrica - vyjadrenie pod č. BB-1708/2018 zo dňa 27.06.2018

- *nedôjde ku stretu PTZ prevádzkovateľa Orange Slovensko a.s., Bratislava*
- *v záujmovom území sa nenachádzajú PTZ Orange*

Severoslovenské vodárne a kanalizácie a.s. Žilina – vyjadrenie pod č. O17001237/Ša zo dňa 20.01.2017

- *navrhovanou stavbou dôjde ku kolízií s našimi podzemnými vedeniami KP DN 150 PVC, ktoré sú v našom vlastníctve – stavba HK, žiadame uvedené potrubia a ich ochranné pásma v plnom rozsahu rešpektovať ochranné pásmo vodovodu alebo VK sú vymedzené najmenšou vodorovnou vzdialenosťou t.j 1,50m od vonkajšieho pôdorysného okraja potrubia na obidve strany ods.2 §19 NR SR č. 442/2002 o VV a VK, v ochrannom pásme vodovodu v zmysle ods.5 §19 NR SR č.442/2002 o VV a VK v znení neskorších predpisov je zakázané :*

a) vykonávať zemné práce, stavby, umiestňovať konštrukcie alebo iné podobné zariadenia alebo vykonávať činnosti, ktoré obmedzujú prístup k VV alebo VK alebo ktoré by mohli ohroziť ich technický stav

b) vysádzať trvalé porasty

c) umiestňovať skládky

d) vykonávať terénne úpravy

- *žiadame pred začatím prác vytyčiť vodohospodárske potrubia v teréne*
- *práce v kolíznych miestach vykonávať ručne tak, aby nedošlo k poškodeniu našich potrubí a zariadení, k celému úseku realizácie dažďovej kanalizácie a prekládky telekomunikačného kábla prizvať nášho pracovníka, pri výstavbe dažďovej kanalizácie a prekládke telekomunikačných káblov v súbehu a križovaní dodržať STN 7736005*
- *žiadame všetky poklopy kanalizačných šacht vyzdvihnúť na úroveň definitívnej nivelety chodníka*
- *nie je možné cudzím dodávateľom zasahovať do našich vedení, do našich vedení je možné zasahovať iba s našim písomným súhlasom, práce na úprave vodohospodárskych zariadení zabezpečiť u našej a.s. za úhradu*
- *ku kolaudácii stavby prizvať nášho zástupcu*

Správa ciest ŽSK Žilina TSÚ pre región Kysuce Čadca – stanovisko pod č. 043/2017/SCŽSK-4 zo dňa 27.01.2017

- *stavbou nebudú zmenené šírkové ani rozhládové pomery cesty, výstavbou stavby nesmie dôjsť k zúženiu vozovky*
- *v prípade stavebných úprav cesty, pri ktorých bude potrebná úprava vjazdu bude náklady s tým spojené hradit' v plnom rozsahu stavebník, resp. užívateľ stavby*
- *stavebné práce spojené s realizáciou stavby nesmú obmedziť plynulosť a bezpečnosť cestnej premávky na ceste*
- *stavebník zabezpečí, aby počas realizácie výstavby stavby nedochádzalo k znečisťovaniu vozovky stavebnou činnosťou*
- *v prípade znečistenia vozovky stavebník zabezpečí jej bezodkladné vyčistenie na vlastné náklady, ak táto činnosť nebude z jeho strany zabezpečovaná, tak čistenie vykoná správca cesty na náklady vlastníka (žiadateľa)*
- *dopravné značenie súvisiaceho s výstavbou a prevádzkovaním stavby bude osadené na náklady žiadateľa, DZ musí byť odsúhlasené OR PZ ODI Čadca*
- *stavebník požiada OÚ OCDPK o vydanie potrebných povolení*
- *Stavebník musí strpieť činnosť údržby SC ŽSK bez nároku na kompenzáciu za prípadnú škodu spôsobenú pri údržbe cesty, stavebník urobí také stavebné opatrenia, aby eliminoval prípadné škody, ktoré mu môžu vzniknúť pri výkone zimnej údržby cesty, stavebník si je vedomý zvýšených vlastných nákladov na údržbu z titulu výkonu zimnej údržby*
- *Ak dôjde k poškodeniu vozovky stavebnou činnosťou, stavebník zabezpečí opravu vozovky v rozsahu určenom správcom cesty*

- *Ukončenie prác je stavebník povinný písomne nahlásiť správcovi cesty do 3 dni od ich ukončenia*
- *Výstavbou stavby musí ostať zachované existujúce odvodnenie cesty. V prípade poškodenia odvodnenia cesty je stavebník povinný zabezpečiť jeho opravu v čo najkratšom čase na vlastné náklady*
- *Odvodnenie cesty a chodníka nachádzajúce sa pod stavbou chodníka zostane v správe a údržbe správcu chodníka*
- *Stavebné práce spojené s výstavbou stavby budú realizované v mesiacoch apríl až október kalendárneho roka*
- *V nevyhnutnom prípade, kedy by bolo nutné stavbu realizovať v mesiacoch november až marec kalendárneho roka, bude konkrétny úsek cesty vyňatý zo zimnej údržby SC ŽSK závodu Kysuce a stavebník ju bude vykonávať na vlastné náklady*
- *SC ŽSK týmto zároveň súhlasí s vydaním rozhodnutia pre zvláštne užívanie cesty a s vydaním povolenia na čiastočnú uzávierku cesty*

Slovenský pozemkový fond Bratislava – stanovisko pod č. SPFZ/2018/55917/SPFS/2018/14327 zo dňa 02.07.2018

- *stavebník bude mať najneskôr pred vydaním stavebného povolenia y majetkoprávne vysporiadané pozemky NV, v zmysle zamerania GP, ktorý bude vyhotovený na náklady žiadateľa*
- *v prípade spôsobenia škôd, tieto budú odstránené stavebníkom na jeho náklady*
- *všetky náklady, ktoré žiadateľ v súvislosti s konaním vynaloží, sú jeho vlastnými nákladovými položkami*
- *upozorňujeme, že v zmysle platnej legislatívy SPF môže majetkoprávne vysporiadať pozemky NV len v prípade ak sa jedná o stavbu v zmysle §19 zákona č.180/1995 Z.z.*

Správa ciest IV a SC Žilina – stanovisko pod č. SSC/7780/2018/6453/16762 zo dňa 06.06.2018

- *z hľadiska majetkoprávneho súhlasíme s vydaním územného rozhodnutia a následne súhlasíme s vydaním SP v súvislosti s realizáciou stavby*
- *majetkoprávne vysporiadanie predmetného pozemku bude zabezpečené v termíne do kolaudácie stavby*

Rozhodnutie o námietkach účastníkov konania:

Obec Makov – starosta obce, Makov č.60, ostatným účastníkom konania vlastníkom pozemkov v trase a susedných pozemkov popri trase sa oznámenie doručilo verejnou vyhláškou podľa § 26 ods. 2 zákona č. 71/1967 Zb. o správnom konaní v územnom konaní neboli vznesené zo strany účastníkov konania žiadne námietky.

Platnosť územného rozhodnutia

Toto rozhodnutie platí v zmysle § 40 ods. 1 stavebného zákona 2 roky odo dňa nadobudnutia právoplatnosti. Nestratí však platnosť, ak v tejto lehote bude podaná žiadosť o vydanie stavebného povolenia.

Predĺženie platnosti je možné podľa § 40 ods.3 stavebného zákona len na základe žiadosti podanej stavebnému úradu pred uplynutím uvedenej lehoty. V lehote právoplatnosti musí byť o prípadnom predĺžení aj rozhodnuté.

Toto rozhodnutie je záväzne aj pre právnych nástupcov navrhovateľov a ostatných účastníkov územného konania (§ 40 ods.4 stavebného zákona)

Neoddeliteľnú súčasť tohoto rozhodnutia tvorí priložená situácia.

O d ô v o d n e n i e

Navrhovateľ: *Mesto Turzovka, Turzovka – Stred č.178, IČO : 00314331* podal dňa 13.03.2018 na tunajší stavebný úrad návrh na umiestnenie stavby:“ *Chodník pri II/541 a II/487 Turzovka, Vyšný Koniec - Semeteš“*, ktorá bude umiestnená na parc. *CKN č. 3768 (EKN 3814, EKN 3817), CKN 1705/3 (1705/2), CKN 3766/20 (EKN 3828) CKN 3766/1 (EKN 3849, EKN 3848, EKN 3847) CKN 1711/2, CKN 1728, CKN 3766/5, CKN 3768 (EKN 3814, EKN 3817) CKN 1705/3 (1705/2), CKN 3766/20 (EKN 3828), CKN 3766/1 (EKN 3849, EKN 3848, EKN 3847), CKN 1711/2, CKN 1728, CKN 3766/5 (EKN 3814, EKN 3847, EKN 3849)* v k.ú *Turzovka - líniová stavba.*

Návrh bol doložený LV č. 1215, LV č. 7834, LV č.5219, LV č.5212, LV č. 5189, LV č. 5188, LV č. 1407, LV č. 7521 zo dňa 04.07.2018, zmluva budúcej kúpnej zmluve zo dňa 19.03.2018, 10.04.2018, 09.04.2018, 23.03.2018, 12.04.2018, 27.03.2018, 15.03.2018, 03.05.2018, 03.04.2018, 27.04.2018, 30.04.2018, súhlas vlastníka pozemku zo dňa 02.07.2018, 11.06.2018 kópiou z katastrálnej mapy, bola priložená situácia osadenia stavby do terénu, projektová dokumentácia, vyjadreniami a stanoviskami dotknutých orgánov štátnej správy, správcov technických sietí.

Obec Makov ako určený Okresného úradu Žilina – odbor výstavby a bytovej politiky pod č. OVBP2-2017/047037/KLI-usu zo dňa 04.12.2017 stavebný úrad oznámil podľa § 36 stavebného zákona dňa 23.03.2018 listom pod č. Výst-S193/R593/TS1/2018-Št začatie územného konania všetkým známym účastníkom konania a dotknutým orgánom verejnou vyhláškou. Z dôvodu že sa jedná o umiestnenie líniovej stavby alebo v odôvodnených prípadoch aj zvlášť rozsiahlej stavby, stavby s veľkým počtom účastníkov konania ako aj že stavebnému úradu nie sú známi účastníci konania alebo ich pobyt nie je známi. Účastníkov konania upozornil, že svoje námietky a pripomienky môžu uplatniť písomne resp. ústne najneskôr do 30.07.2018 v opačnom prípade nebudú vzaté do úvahy. Rovnakú lehotu určil aj dotknutým orgánom podľa §36 ods. 3 stavebného zákona.

Účastníci územného konania neuplatnili námietky proti umiestneniu stavby, o ktorých by stavebný úrad musel rozhodovať.

Stavebný úrad posúdil návrh na umiestnenie stavby podľa § 37 stavebného zákona a zistil, že jej umiestnenie zodpovedá hľadiskám starostlivosti o životné prostredie, resp. že týmto hľadiskám neodporuje, ani životné prostredie neohrozuje. Umiestnenie stavby vyhovuje všeobecným technickým požiadavkám na výstavbu, stanoveným v §47 stavebného zákona a vo vyhl. MŽP SR č.532/2002 Z.z o všeobecných technických požiadavkách na stavbu.

Investičný zámer stavebníka nie je v rozpore s platným ÚP Mesta Turzovka vrátane schválených zmien a doplnkov č.1,2,3

K návrhu sa vyjadrili : *Železnice SR oblasť riaditeľstvo Žilina – vyjadrenie pod č. 524/2016-SŽTS/107/2a.15 zo dňa 07.02.2017, Železnice SR oblasť riaditeľstvo Žilina, sekcia oznamovacej a zabezpečovacej techniky – vyjadrenie pod č. 3/SOZT/2017-V zo dňa 25.01.2017, Železnice SR, GR, odbor expertízy Bratislava – vyjadrenie pod č. 20205/2017/0420-2 zo dňa 20.02.2017, Žilinský samosprávny kraj – vyjadrenie pod č. 02210/2017/ODaÚP-2 zo dňa 10.01.2017, Ministerstvo vnútra SR OR PZ, ODI Čadca – stanovisko pod č. ORPZ-CA-ODI-24-074/2016 zo dňa 07.12.2016, Okresný úrad Čadca odbor starostlivosti o životné prostredie – vyjadrenie vodohospodárskeho orgánu pod č. OU-CA-OSZP-2016/014405.2 zo dňa 19.12.2016, Okresný úrad Čadca odbor starostlivosti o životné prostredie – vyjadrenie z hľadiska odpadového hospodárstva pod č. OU-CA-OSZP-2016/014425 zo dňa 19.12.2016, Okresný úrad Čadca odbor starostlivosti o životné prostredie – vyjadrenie orgánu ochrany prírody a krajiny pod č. OU-CA-OSZP-2016/014450-002 zo dňa 19.12.2016, Okresný úrad Čadca pozemkový a lesný odbor – vyjadrenie pod č. OU-CA-PLO-2017/000627-002 zo dňa 04.01.2017, Okresný úrad Čadca odbor cestnej dopravy a pozemných komunikácií – stanovisko pod č. OU-CA-OCDPK-2017/000637-002 zo dňa 04.01.2017, Slovak Telekom a.s. Bratislava – vyjadrenie pod č. 17-2218435-CA zo dňa 16.01.2017, Stredoslovenská distribučná a.s., Žilina vyjadrenie pod č. 4600030077-39 zo dňa 29.06.2018, Ministerstvo vnútra SR centrum podpory Banská Bystrica – oddelenie telekomunikačných služieb –*

vyjadrenie zo dňa 16.11.2016, Energotel a.s. Žilina – vyjadrenie pod č. ET/MM18/771 zo dňa 06.06.2018, Slovenská elektrizačná prenosová sústava a.s. Bratislava – stanovisko pod č. PS/2016/018694 zo dňa 06.12.2016, SPP-distribúcia a.s. Žilina – vyjadrenie pod č. TD/NS/0021/2017/Ki zo dňa 04.07.2018, ORANGE SLOVENSKO a.s. Banská Bystrica - vyjadrenie pod č. BB-1708/2018 zo dňa 27.06.2018, Severoslovenské vodárne a kanalizácie a.s. Žilina – vyjadrenie pod č. O17001237/Ša zo dňa 20.01.2017, Správa ciest ŽSK Žilina TSÚ pre región Kysuce Čadca – stanovisko pod č. 043/2017/SCŽSK-4 zo dňa 27.01.2017, Slovenský pozemkový fond Bratislava – stanovisko pod č. SPFZ/2018/55917/ SPFS/2018/14327 zo dňa 02.07.2018, Správa ciest IV a SC Žilina – stanovisko pod č. SSC/7780/2018/6453/16762 zo dňa 06.06.2018 . Ich stanoviská neboli zamietavé a ani protichodné a sú zahrnuté do podmienok tohto rozhodnutia.

Na základe týchto skutočností stavebný úrad rozhodol tak, ako je uvedené vo výrokovej časti.

Toto rozhodnutie má povahu verejnej vyhlášky podľa §69 ods.2) stavebného zákona v znení neskorších predpisov. Toto rozhodnutie musí byť vyvesené po dobu 15 dní na úradnej tabuli obce a súčasne zverejnené iným spôsobom v mieste obvyklým v súlade s §26 ods.2 zákona č.71/1967 Zb. o správnom konaní v znení neskorších predpisov. Za deň doručenia sa považuje 15 deň vyvesenia a zverejnenia.

P o u č e n i e

Proti tomuto rozhodnutiu podľa § 53 a nasl. zákona č. 71/1967 Zb. o správnom konaní (správny poriadok) v znení neskorších predpisov, možno podať odvolanie do 15 dní odo dňa doručenia tohto rozhodnutia. Odvolanie sa podáva na Obec Makov, Makov č.60, 023 56 Makov.

Toto rozhodnutie je preskúmateľné súdom až po vyčerpaní riadnych opravných prostriedkov

Martin P a v l í k
starosta obce

Od správneho poplatku v zmysle §4 ods.1 písm. a) zákona č.145/1995 Z.z. o správnych poplatkoch v znení neskorších noviel je Mesto Turzovka oslobodené.

Doručuje sa:

Mesto Turzovka , Turzovka – Stred č.178

Obec Makov – starosta obce, Makov č.60

Ostatným účastníkom konania vlastníkom pozemkov v trase a susedných pozemkov popri trase sa oznámenie doručuje verejnou vyhláškou podľa § 26 ods. 2 zákona č. 71/1967 Zb. o správnom konaní.

Na vedomie:

Okresný úrad Čadca odbor starostlivosti o ŽP, Palárikova č.91, Čadca
Okresný úrad Čadca – odbor KR , Slovenských dobrovoľníkov č.1082, Čadca
Okresné riaditeľstvo hasičského a záchranného zboru v Čadci, A. Hlinku č.4, Čadca
Regionálny úrad verejného zdravotníctva v Čadci, ul. Palárikova č.1156, Čadca
SEVAK a.s. zákaznícke centrum, Matičné nám. č.1141, Čadca
Slovak Telekom a.s., Poštová č.1, Žilina
SPP – distribúcia a.s. RC Žilina Závodská cesta č.26/2949, Žilina
ENERGOTEL a.s., Miletičová č.7, Bratislava
Telefónica Slovakia s.r.o, Einsteinová č.24, Bratislava
Orange Slovensko a.s. Prievozská č.6/A, Bratislava
Stredoslovenská energetika a.s – distribúcia, Pri Rajčianke č.2927/8, Žilina
UPC broadband Slovakia s.r.o, stredisko Žilina, Na Závaží č.7, Žilina

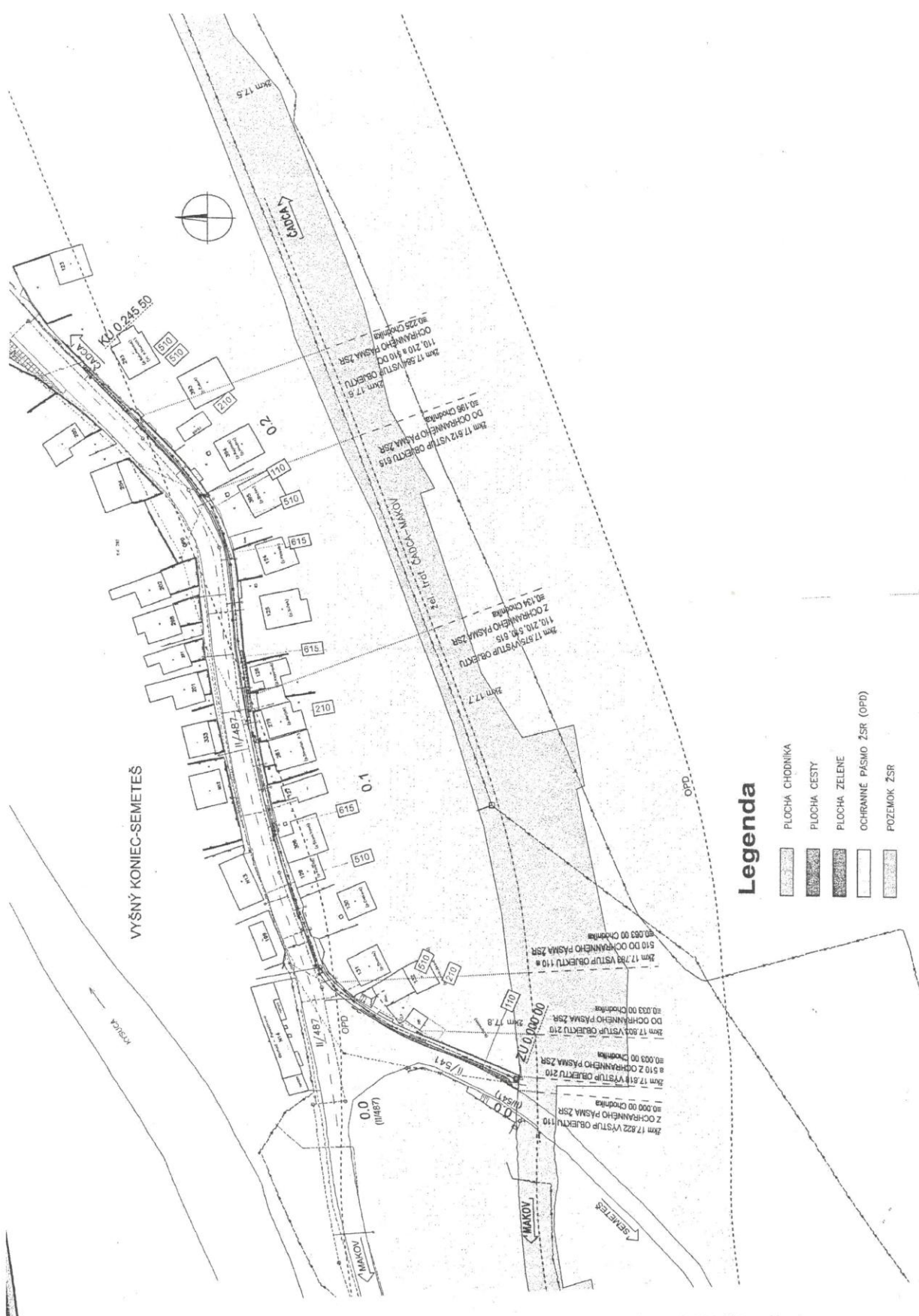
Príloha :

Situácia osadenia stavby






Toto rozhodnutie musí byť vyvesené po dobu 15 dní spôsobom v mieste obvyklom, posledný deň lehoty vyvesenia je dňom doručenia.

VYVESENÉ DŇA: ZVESENÉ DŇA:

.....
Pečiatka a podpis orgánu, ktorý potvrdzuje vyvesenie a zvesenie



Legenda

-  PLOCHA CHODNÍKA
-  PLOCHA CESTY
-  PLOCHA ZELENE
-  OCHRANNÉ PÁSMO ZSR (OPD)
-  POZEMOK ZSR