




Financované z prostriedkov EPFRV 2014–2020

Vyhoviteľ <i>GEODÉZIA Žilina a.s.</i> Hollého 7 010 50 Žilina IČO 36859010		Kraj <i>Žilinský</i>	Okres <i>Čadca</i>	Obec <i>Makov</i>
		Katastrálne územie <i>Makov</i>	Názov projektu <i>PPÚ Makov</i>	Správny orgán <i>OÚ–PLO Čadca</i>
		Názov etapy <i>3/a/1 Plán prechodu na hospodárenie v novom usporiadaní</i>	Začiatok prác <i>8/16</i>	Koniec prác <i>11/16</i>
Vyhotočil		Názov grafickej časti		
Dňa: <i>09.11.2016</i>	Meno: <i>Ing. Ján Hájka</i>	Autorizačne overil		
Súradnicový systém	<i>S–JTSK</i>	Dňa: <i>09.11.2016</i>	Meno: <i>Ing. Vladimír Stromček</i>	
Výškový systém	<i>BpV</i>	Náležitosťami a presnosťou zodpovedá predpisom		
Mierka	<i>1:30000</i>			
Formát	<i>A3</i>			
Číslo náčrtu, mapy	<i>1</i>			
Číslo kópie	<i>1/1</i>			
		Súradnice bodov označených číslami a ostatné meračské údaje sú uložené vo výslednom elaboráte etapy		

-  *Prístupové cesty k pozemkom*
-  *Plochy určené na vytyčenie*

