



OU-ZA-OSZP1-2024/008100

VYHRADENÉ MIESTO V CHRÁNENEJ KRAJINNEJ OBLASTI KYSUCE

č. 3/2024 zo dňa 26. februára 2024

Okresný úrad Žilina, odbor starostlivosti o životné prostredie, oddelenie ochrany prírody a vybraných zložiek životného prostredia kraja (ďalej len „okresný úrad v sídle kraja Žilina“), ako príslušný orgán štátnej správy starostlivosti o životné prostredie vo veciach ochrany prírody a krajiny podľa § 4 ods. (1) zákona č. 525/2003 Z. z. o štátnej správe starostlivosti o životné prostredie a o zmene a doplnení niektorých zákonov v znení neskorších predpisov, § 64 ods. (1) písm. c) zákona č. 543/2002 Z. z. o ochrane prírody a krajiny v znení neskorších predpisov (ďalej len „zákon OPaK“) i podľa § 67 písm. u) zákona, v zmysle § 13 ods. (3) písm. b) zákona OPaK, na základe návrhu: *Ochrana prírody a poriadku, Mlynské luhy 18316/76a* (ďalej len „žiadateľ“) listom zo dňa 21.11.2023, po prerokovaní so Štátnou ochranou prírody Slovenskej republiky, Správou Chránenej krajinnej oblasti Kysuce

zverejňuje

zoznam vyhradených miest na území Chránenej krajinnej oblasti Kysuce

na ktorých nie je podľa zákona OPaK zakázané v zmysle § 13 ods. 1 písm. a) zákona OPaK jazdiť a stáť s motorovým vozidlom na pozemky za hranicami zastavaného územia obce na parcelách KN-C č. 2719/2-časť, 2719/16-časť, 2722/1-časť, 2730/2-časť, 2730/3-časť, 2730/4-časť, 2730/21-časť, 2730/31-časť, 2730/85-časť, 2732/15-časť, 2745-časť, 2746/4-časť, 2746/10-časť, 12800/1 v k. ú. Makov, okres Čadca, Žilinský kraj a na lesnej ceste na parcelách KN-C č. 6812, 6802, 6799/1, 6799/3, 6799/4, 6799/5, 6799/2, 6773/2, 6797/1, 6773/1 v k.ú. Štiavnik, okres Bytča, Žilinský kraj, kde v zmysle zákona OPaK platí 2. stupeň ochrany.

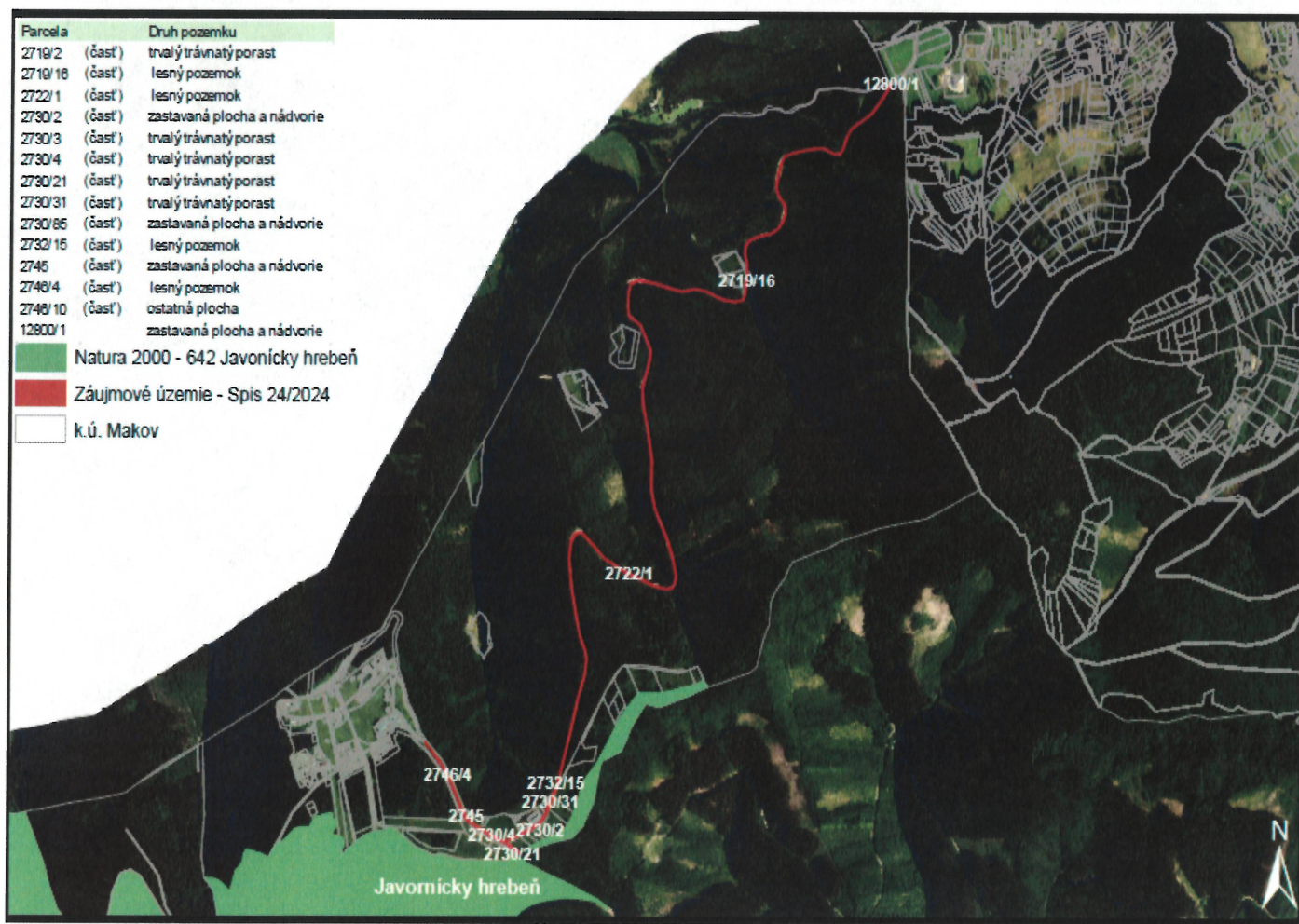
Vo vyhradených miestach sa pre uvedenú činnosť v zmysle (§ 13 ods. 1 písm. a) zákona OPaK ustanovujú nasledovné podmienky zohľadňujúce záujmy OPaK:

1. Vjazd a státie motorovým vozidlom do vyhradených miest v k. ú. Makov a k. ú. Štiavnik je umožnený vlastníkom nehnuteľnosti v osade Kasárne a jeho blízkej osobe, správcom, nájomcom nehnuteľností v k. ú. Makov a k. ú. Štiavnik (a jeho zamestnancom), a návštevníkom rekreačných zariadení v osade Kasárne.
2. Návštevníci rekreačných zariadení sa môžu na vyhradených miestach pohybovať motorovým vozidlom v čase od 5:00 hod. do 22:00 hod. V časovom rozmedzí od 22:00 hod. do 5:00 hod. sa môžu pohybovať motorovým vozidlom len návštevníci ktorí sú v osade ubytovaní. V prípade kontroly zo strany orgánu OPaK sa návštevník preukáže dokladom o ubytovaní v osade Kasárne.
3. Na vyhradených miestach v zmysle § 13 ods. 1 písm. a) zákona OPaK na území Chránenej krajinej oblasti Kysuce, vo vyššie uvedených vybraných parcelách, budú motorové vozidlá jazdiť a stáť tak, aby nebola blokovaná prístupová komunikácia a aby bol umožnený výkon lesného hospodárstva a poľovníctva.

Ostatné činnosti uvedené v rozsahu § 13 zákona OPaK budú naďalej v tomto vyhradenom úseku zakázanými činnosťami a bude sa na ne v odôvodnených prípadoch vzťahovať vydanie povolenia na výnimku alebo udelenie súhlasu od príslušného orgánu ochrany prírody. Toto zverejnenie vyhradených miest nenahrádza súhlas vlastníka, správcu, nájomcu pozemkov.

Opis vyhradeného miesta a mapové podklady:

Zájmové územie sa nachádza v CHKO Kysuce, kde platí druhý stupeň ochrany podľa zákona OPaK. V zmysle R-USES okresu Čadca a okresu Bytča územie zasahuje okrajovo do nadregionálneho biokoridoru NRBk1, nadregionálneho biocentra NRBc1. Dotknuté územie zasahuje hranicu územia NATURA 2000 SKUEV 0642 Javornický hrebeň v lokalite Bútorky, prípojka na lesnú cestu Štiavnik.

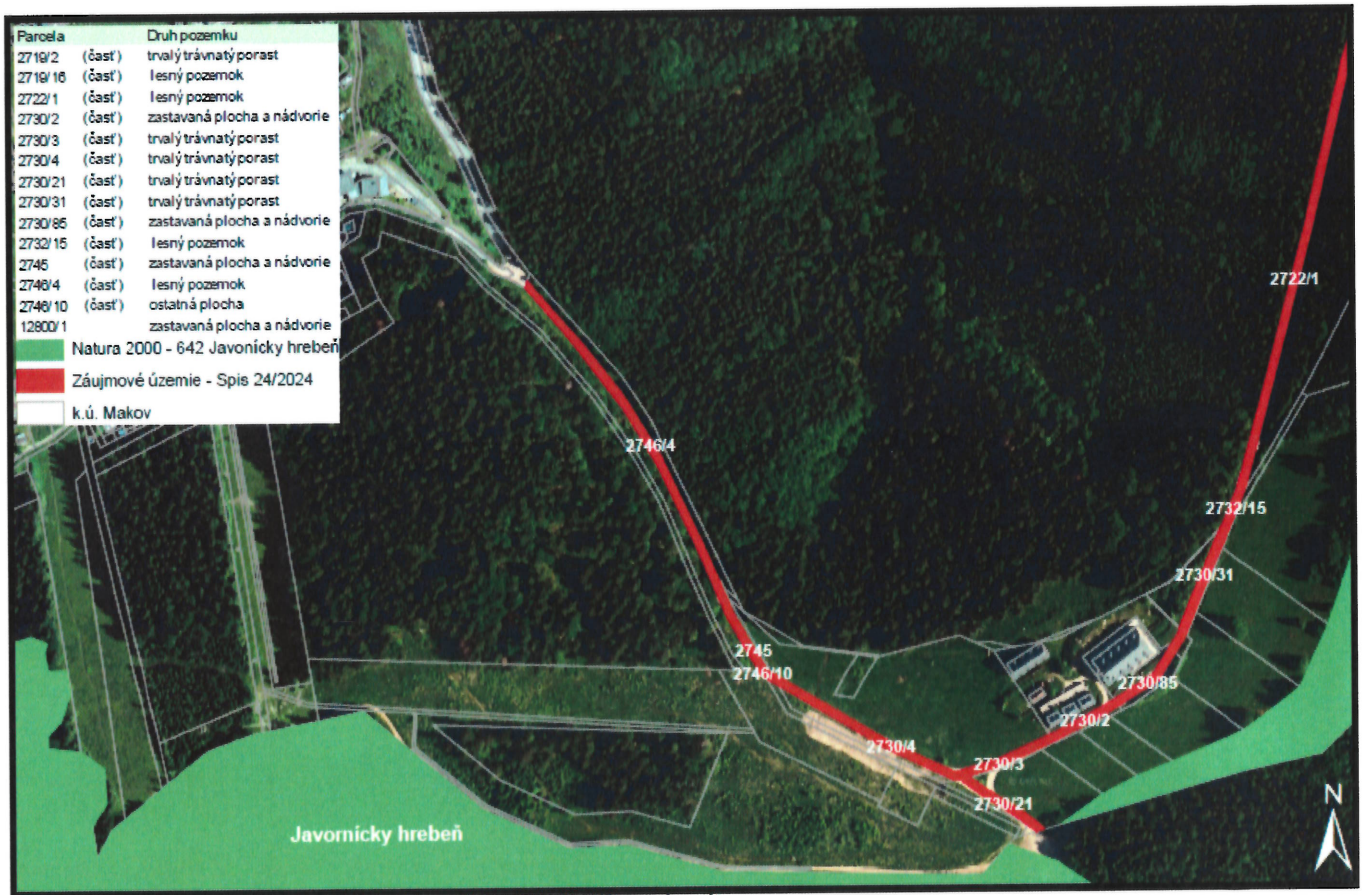


1:18 000

Ortofotomosaika SR: © GKU Bratislava, NLC; r. 2021. Neslúži na právne úkony.

Informačný systém katastra nehnuteľností © Úrad geodézie, kartografie a katastra SR; Dátum poslednej aktualizácie 31.1.2024.

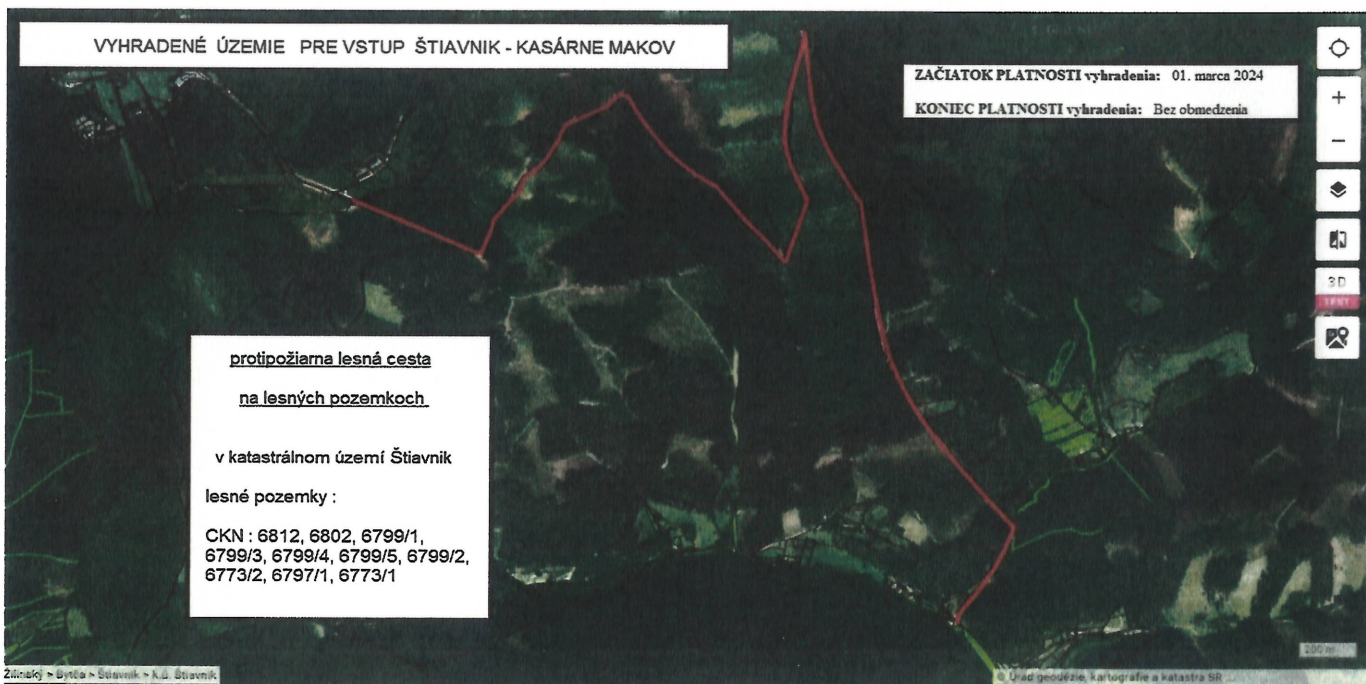
Mapa č. 1: Záujmové územie k. ú. Makov-Kasárne



1:3 500

Ortofotomosaic SR: © GKU Bratislava, NLC; r. 2021. Neslúži na právne účely.
 Informačný systém katastra nehnuteľností © Úrad geodézie, kartografie a katastra SR; Dátum poslednej aktualizácie 31.1.2024.

Mapa č. 2: Zájmové územie k. ú. Makov-Kasárne



Mapa č. 3 Záujmové územie k. ú. Štiavnik

ZAČIATOK PLATNOSTI vyhradenia: 01. marca 2024

KONIEC PLATNOSTI vyhradenia: Bez obmedzenia

Okresný úrad Žilina
odbor starostlivosti o životné prostredie
Vysokoškolákov 8556/33B
010 08 Žilina
-3-

V Žiline, dňa 26. februára 2024

Ing. Dagmar Grófová
vedúca odboru